Recorrido Oficial

8:04

Tafallako Trinkete Taldea

0

Recorrido Campeonato Individual de Carreras de Montaña de Navarra

En Resumen:

Con Salida en Untzué a las 09:30 h.Se acomete-por el barranco de Izartea-el ascenso de las cotas de Karraskal/Alaitz.
Bajada-por Cdº de Bagadigorri-a las campas de Las Huertas para ascender al Alto la Cruz.
Descenderemos hasta las campas de Casas de Alaitz, para-por el barranco Errekazar-subir hasta Palomeras.Desde allí iremos,en ágil descenso,hasta las inmediaciones de Unzué.
(Fuente de Arregia),inicio del ascenso a la última cota de la jornada Peña Unzué. Una rápida bajada desde esta cota nos llevará,nuevamente,al punto de salida.

LOS DATOS

20,49 km	Sí
1.517 m	1.190 m
1.517 m	636 m

El Perfil

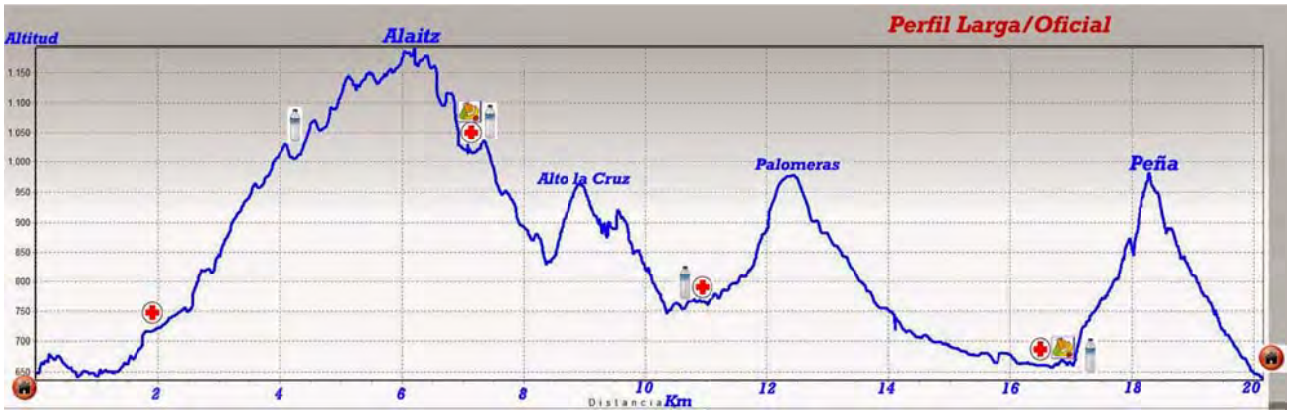

El Mapa

EL TRACK

II.Hiru MUgak Oficial 2015 20,49 km Autor: Trinkete

VERLO con GOOGLE EARTH

EL RECORRIDO.

Salida desde el **frontón municipal** previa recogida de dorsales en las **"escuelas" de Unzué (anexas al Frontón)**

Salimos por la C/Mayor,en dirección a la **Iglesia de S. Millán**

para tomar el ***Camino del Monte*** *(sendero micológico)* .

En breve, alcanzamos la **fuente de Arregia**

y el desplome de **Peña Artusia**....(Peña "Rusia").

Vamos a cruzar el **arroyo de Artusia**

Por ancho camino iremos hasta las inmediaciones de

la **borda Izartea**(ruinas)

donde surge ,en sinuoso y mantenido ascenso, el sendero

que nos llevará a la parte alta de la sierra.

En la **1ª campa** tendremos un **AVI** líquido.

rápidamente accederemos a una **2ª campa**

y desde aquí

al V.G. de **Karraskal-*1156m***.-



Por la parte somital de la sierra-en tan apacible como “falso llaneo”,



franquearemos a escasos 4 m. de **Alaitz-*1165m***.para-desde este punto-

en rápido descenso,

acceder al **Cdº Bagadigorri**-(**C.R**. y **AVI** sólido y líquido).

Ahora nos encaminamos hacia la muga con Guerendiáin.

Dejando de lado el desvío del recorrido corto y/o popular

Tras rebasar **un cercado**,con paso habilitado

un marcado descenso nos trasladará hasta las **campas de las huertas**.

Desde sus inmediaciones

acometemos la subida al **Alto La Cruz**-950m. Donde-curiosamente-NO hay vestigio de Cruz alguna.

.

Nuevo descenso ahora hacia la otra vertiente…



hacia las **campas de Alaitz**,

Antes de penetrar en ellas tendremos nuevo puesto de (**C.R**. y **AVI** semisólido y líquido).

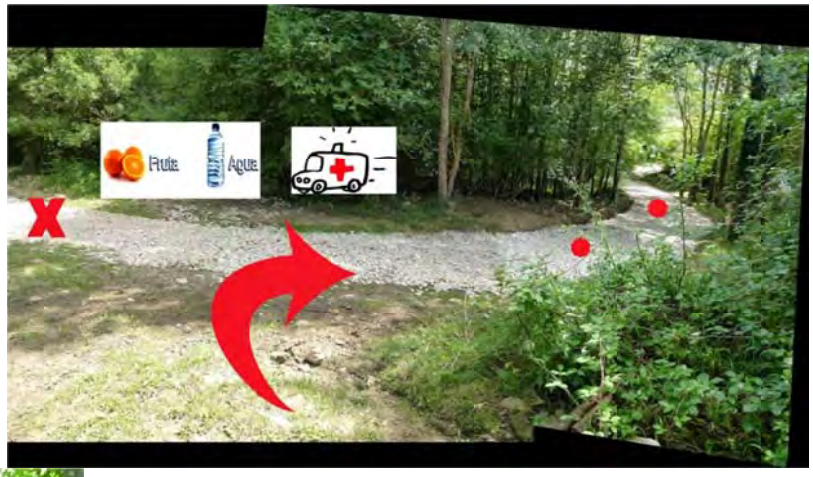

Por el **barranco de Errekazar**

alcanzaremos el **Cdº./PASO "de palomeras"**-1000m.

no sin haber superado un palmario repecho.

Desde aquí, largo y placentero descenso

hasta las inmediaciones de Untzué

, previo paso por la **fuente de Ortzabala.**

Desde la **fuente-Arregia**-680m.

se acomete el ascenso a la Peña-***990m***.-y tendremos situado el último (**C.R**. y **AVI** sólido y líquido).

Por último, tras este patente ascenso ,Helo aquí

una rápida y alegre bajada nos llevará a meta.